



แผนผังที่ตั้ง โครงการขุดลอกหนองหัวโลก



ถนนทางหลวงหมายเลข 2116 ซอมแก่น - โพนทอง

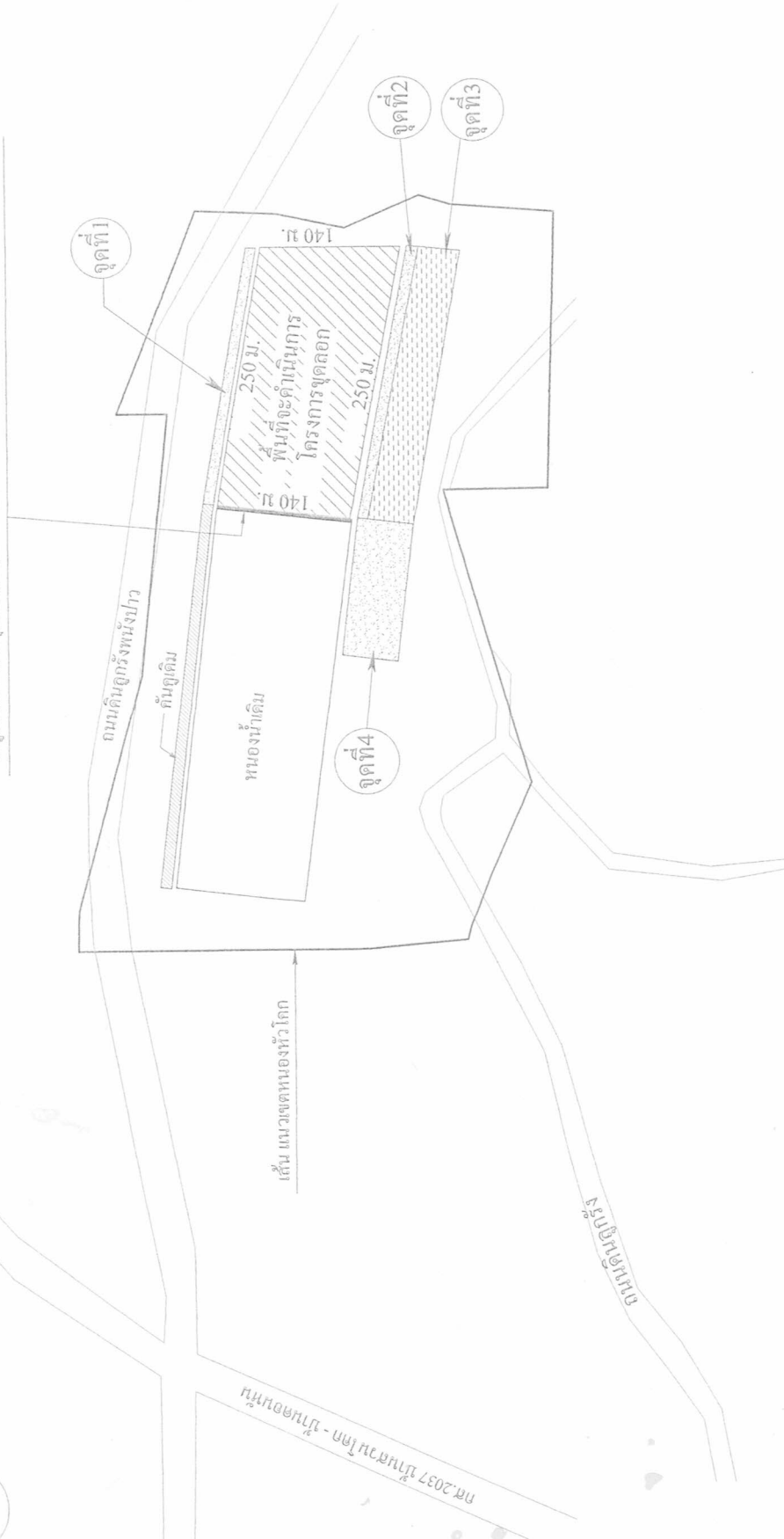


กองช่าง ทต.ดงลิง	นายจ	โครงการขุดลอกหนองหัวโลก บ้านใหม่ หมู่ 16 ตำบลดงลิง อำเภอพนมดงรัก จังหวัดสุรินทร์
เขียนแบบ	นายสันติ อุทุมโรติ นายช่างโยธาชำนาญงาน	
ตรวจแบบ	นายศิวิน ธารชัย ผู้อำนวยการกองช่าง	
เห็นชอบ	นายอนันต์ ธรรมกถกร ปลัดเทศบาลตำบลดงลิง	
อนุมัติ	นายชุมพล ธีรกิจ นายกเทศมนตรีตำบลดงลิง	
แบบแปลน ทต.ดงลิง	เลขที่ 4/2567	
แผ่นที่ 1/6		



ผังบริเวณพื้นที่โครงการขุดลอกหนองหัวโกล

หลังจากที่คณะกรรมการตรวจรับงานจ้างได้ทำการตรวจรับงานจ้างเสร็จเรียบร้อยแล้วจึงขอสรุบทันทีตามสัญญาจ้างแล้ว
ให้ผู้รับจ้างทำการขุดเปิดทางน้ำจากหนองน้ำเดิมกว้างประมาณ 10 เมตร ตึกถลึง 1.50 ม.



- จุดที่ 1) จุดทำคันดิน ขนากกว้าง 3.00 ม. ยาว 250 เมตร สูงเฉลี่ย 2.50 เมตร เป็นปริมาตรดิน 3,437.50 ลบ.ม. พร้อมปรับแก้คันดินให้เรียบร้อย
- จุดที่ 2) จุดทำคันดิน ขนากกว้าง 3.00 ม. ยาว 250 เมตร สูงเฉลี่ย 2.50 เมตร เป็นปริมาตรดิน 3,437.50 ลบ.ม. พร้อมปรับแก้คันดินให้เรียบร้อย
- จุดที่ 3) ขน้ายัดดินลงกอง ขนากกว้าง 63.00 ม. ยาว 250 เมตร สูงเฉลี่ย 2.50 เมตร เป็นปริมาตรดิน 39,375 ลบ.ม. พร้อมปรับแก้ให้เรียบร้อย
- จุดที่ 4) ขน้ายัดดินลงกอง ขนากกว้าง 66.00 ม. ยาว 133 เมตร สูงเฉลี่ย 2.50 เมตร เป็นปริมาตรดิน 22,776 ลบ.ม. พร้อมปรับแก้ให้เรียบร้อย

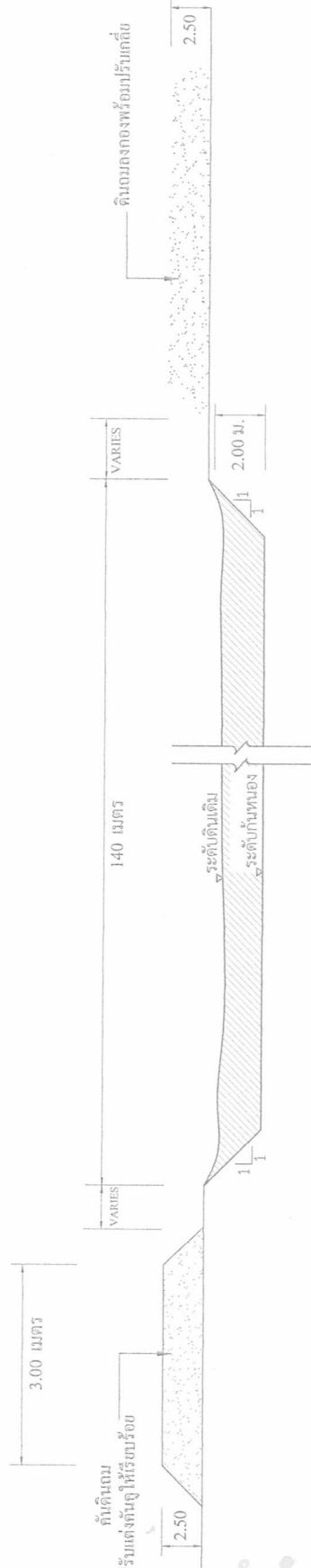
- จุดที่ 1) ขน้ายัดดินลงกอง ขนากกว้าง 63.00 ม. ยาว 250 เมตร สูงเฉลี่ย 2.50 เมตร เป็นปริมาตรดิน 39,375 ลบ.ม. พร้อมปรับแก้ให้เรียบร้อย
- จุดที่ 2) ขน้ายัดดินลงกอง ขนากกว้าง 66.00 ม. ยาว 133 เมตร สูงเฉลี่ย 2.50 เมตร เป็นปริมาตรดิน 22,776 ลบ.ม. พร้อมปรับแก้ให้เรียบร้อย



กองช่าง ทต.คงดิ้ง	นาย โครงการขุดลอกหนองหัวโกล บ้านโกล ตำบล หมู่ 16 ตำบลคงดิ้ง สำนักงานเทศบาลไชย จังหวัดกาฬสินธุ์
เขียนแบบ	นายสันติ อุทัยโชติ นายทรง โสธรานุญงาม
ตรวจสอบ	นายอัครินทร์ ธรรมกมล ผู้อำนวยการกองช่าง
อนุมัติ	นายชอุ่มพล ศิริภักดิ์ นายกเทศมนตรีตำบลคงดิ้ง
แบบแปลน ทต.คงดิ้ง เลขที่ 4/2567	
แผ่นที่ 2/6	



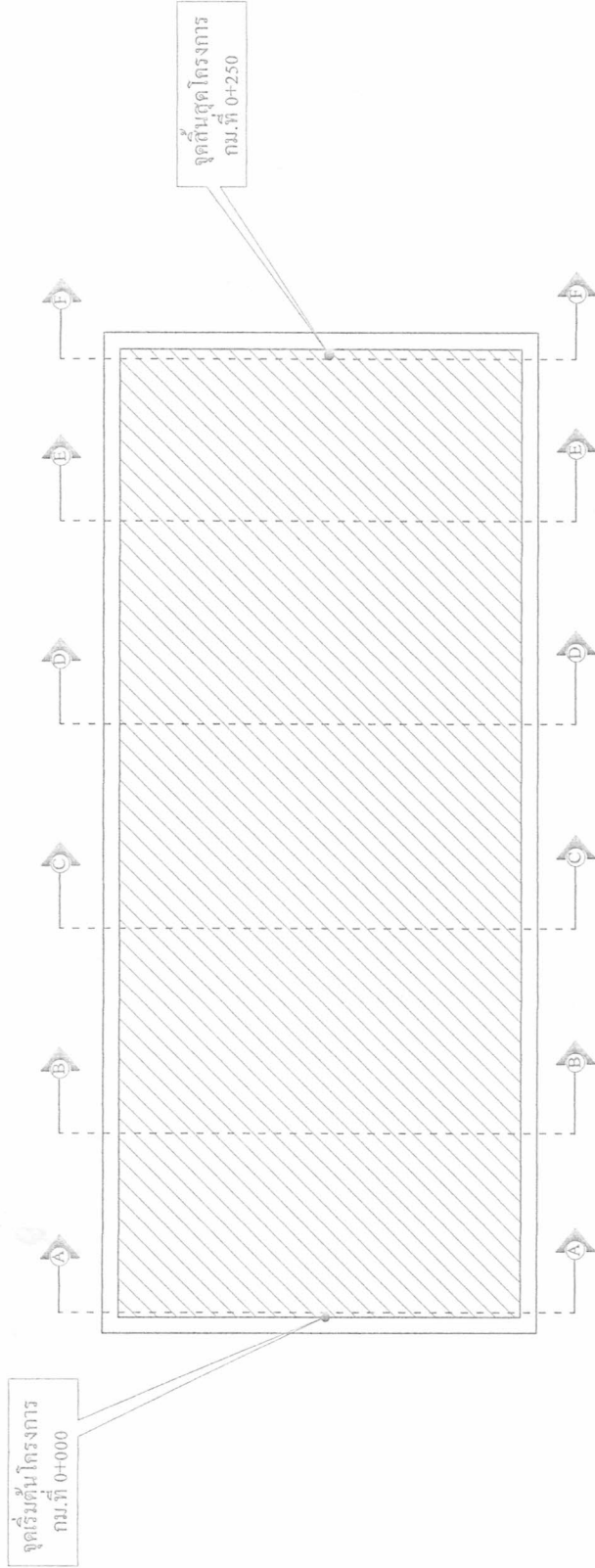
โครงการขุดลอกหนองหัวโลก บ้านโคกสาม หมู่ที่ 16 ตำบลดงไสย อำเภอมลราชบุรี จังหวัดกาญจนบุรี
ขนาดปากกว้างเฉลี่ย 140 เมตร ยาวประมาณ 250 เมตร ลึกเฉลี่ย 2.00 เมตร หรือมีปริมาณทรุดินชุดไม่น้อยกว่า 69,000 ลูกบาศก์เมตร



รูปตัดทั่วไป
Not to scale

กองช่าง ทต.ดงสิง	นายสมาน ชูเข้มโชติ นายทรงไชยชานาเมืองงาน
แบบ	นายสมาน ชูเข้มโชติ นายทรงไชยชานาเมืองงาน
โครงการขุดลอกหนองหัวโลก บ้านโคกสาม หมู่ 16 ตำบลดงสิง อำเภอมลราชบุรี จังหวัดกาญจนบุรี	นายสมาน ชูเข้มโชติ นายทรงไชยชานาเมืองงาน
เขียนแบบ	นายสมาน ชูเข้มโชติ นายทรงไชยชานาเมืองงาน
นายสมาน ชูเข้มโชติ ผู้อำนวยการกองช่าง	นายสมาน ชูเข้มโชติ นายทรงไชยชานาเมืองงาน
เห็นชอบ	นายสมาน ชูเข้มโชติ นายทรงไชยชานาเมืองงาน
นายสมาน ชูเข้มโชติ ผู้อำนวยการกองช่าง	นายสมาน ชูเข้มโชติ นายทรงไชยชานาเมืองงาน
อนุมัติ	นายสมาน ชูเข้มโชติ นายทรงไชยชานาเมืองงาน
นายสมาน ชูเข้มโชติ ผู้อำนวยการกองช่าง	นายสมาน ชูเข้มโชติ นายทรงไชยชานาเมืองงาน
แบบแปลน ทต.ดงสิง เลขที่ 4/2567	นายสมาน ชูเข้มโชติ นายทรงไชยชานาเมืองงาน
แผ่นที่ 3/6	นายสมาน ชูเข้มโชติ นายทรงไชยชานาเมืองงาน

แปลนโครงการขุดลอกหนองหัวโคก



BM หัวตะปูลี โคนต้นจามบุรี ห่างจากจุดเริ่มต้น ด้านทิศใต้ ระยะ 30.00 ม. กำระดับ 100.000 เมตร

รายละเอียดโครงการ

- โครงการขุดลอกหนองหัวโคก หมู่ 16 ตำบลคลอง อำเภอทมาไสย จังหวัดกาฬสินธุ์
- พื้นที่ขุดลอก ขนาดปากกว้าง 140.00 ม. ยาวประมาณ 250.00 ม. ลึกเฉลี่ย 2.00 ม. (จากระดับดินฝั่งเดิม) ลาดเอียง 1:1 โดยมีปริมาณดินขุดไม่น้อยกว่า 69,000 ลบ.ม.
- ระดับความลึกตรวจสอบตามที่ได้ควบคุมงานกำหนด
- ตำแหน่งที่ทำการขุดลอก ขนาดความกว้าง, ความยาว, ความลึก, ขานพักและจุดวางท่อ อาจมีการเปลี่ยนแปลงได้ตามสภาพพื้นที่จริง
- ดินที่เหลือจากการขุดลอก ให้ผู้ควบคุมงานและคณะกรรมการตรวจสอบรับพัสดุ หรือผู้ว่าจ้างเป็นผู้กำหนด สัมกองพร้อมเกลี่ยปรับแต่งให้เรียบร้อย
- ดินดินถมถมตกแต่งขึ้นรูปดินให้เรียบร้อยตลอดความยาวตามที่กำหนด



กองช่าง ทต.คงถึง มบ.ป	โครงการขุดลอกหนองหัวโคก บ้านโคกด่าน หมู่ 16 ตำบลคลอง อำเภอทมาไสย จังหวัดกาฬสินธุ์	เขียนแบบ 	นายสันติ ภูเขมโรจน์ นางชวงไชชาชนันทวงาน	ตรวจแบบ 	นายอัครวิณ ขารชัย ผู้อำนวยการกองช่าง	เห็นชอบ 	นายอนันต์ ธรรมภยร ปลัดเทศบาลตำบลคงถึง อนุมัติ	นายชุมพล ศิริภักดิ์ นายกเทศมนตรีตำบลคงถึง	แบบแปลน ทต.คงถึง เลขที่ 4/2567	แผ่นที่ 4/6
--------------------------	---	--------------	--	-------------	---	-------------	---	--	-----------------------------------	-------------



กองช่าง ทต.ดงลิง

เป็น
โครงการขุดลอกทางรถไฟ
บ้านโป่งสามหมู่ เขตตำบลดง
ลิง อําเภอลำไย จังหวัดกาญจนบุรี

เขียนแบบ

นายสันติ อุเชนโรจน์
นายช่างโยธาชำนาญงาน

ตรวจแบบ

นายอัศวิน ชวราชัย
ผู้อำนวยการกองช่าง

เห็นชอบ


นายอนันต์ ธรรมภทร
ปลัดเทศบาลตำบลดงลิง

อนุมัติ


นายชุมพล ศรีภักดิ์
นายกเทศมนตรีตำบลดงลิง

แบบแปลน ทต.ดงลิง
เลขที่ 4/2567


แผ่นที่ 5/6



136.00
STA. 0+000 (A)-(A)



136.00
STA. 0+050 (B)-(B)



136.00
STA. 0+100 (C)-(C)



กองช่าง ทต.ดงลิง
แปนบุรี

โครงการขุดถนนถนนวิไล
บ้านโคกสาม หมู่ 16 ตำบลดงลิง
อำเภอทต.ดงลิง จังหวัดกาฬสินธุ์

เขียนแบบ

[Signature]

นายสันติ ภูเขมไพจิ
นายช่างโยธาชำนาญงาน

ตรวจแบบ

[Signature]

นายอัครวิทย์ ธรรมชัช
ผู้อำนวยการกองช่าง

เห็นชอบ

[Signature]

นายอนันต์ ธรรมชัช
ปลัดเทศบาลตำบลดงลิง


อนุมัติ

[Signature]

นายชุมพล ศิริภักดิ์
นายกเทศมนตรีตำบลดงลิง


แบบแปลน ทต.ดงลิง
เลขที่ 4/2567

แผ่นที่ 6/6



136.00

STA. 0+150 D-D



136.00

STA. 0+200 E-E



136.00

STA. 0+250 F-F